

Anlage 2



baugrund süd

 weishaupt gruppe

Projekt: PVA Dirlewang Alesrain (Teilfläche 1)

 87742 Dirlewang

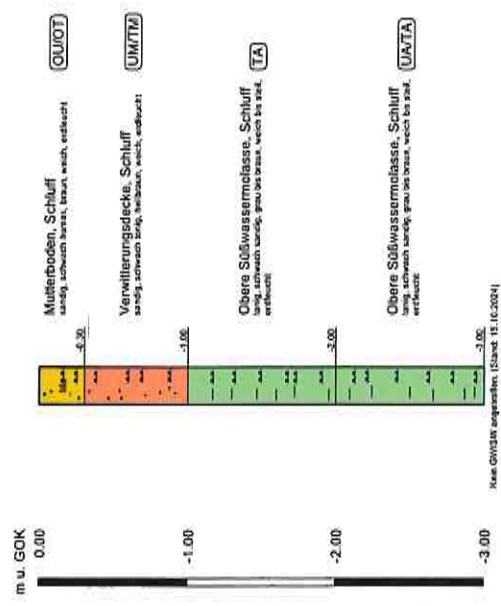
Lageplan mit Untersuchungspunkten

gez:	TGR	AZ 24 05 089	Maßstab:	Umschlag
Datum:	04.11.2024	Anlage 1.2	Format:	A3

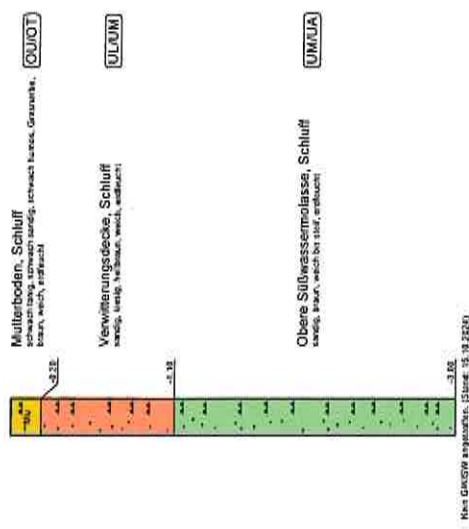
Darstellung Rammkernsondierungen

Maßstab d.H. 1:25, Maßstab d. L. unmaßstäblich


RKS 1/24



RKS 2/24



RKS 3/24



Legende

- Mutterboden
- Verwitterungsdecke
- Obere Süßwassermlasse

Anm.: Die Aufschlüsse und die Schichtenabfolge stellen punktierte Untersuchungen dar.