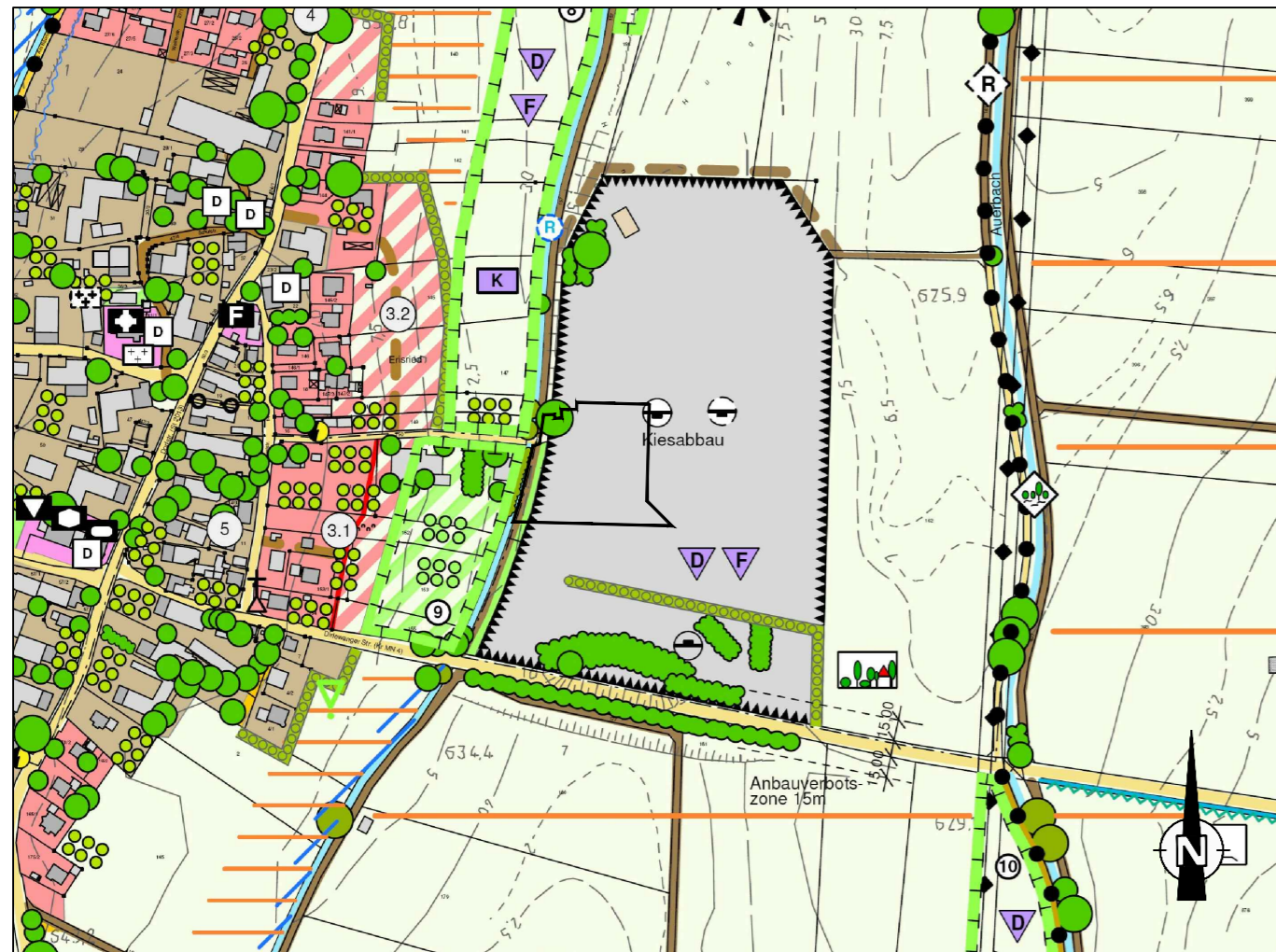







## rechtswirksamer Flächennutzungsplan



## ZEICHENERKLÄRUNG

-  Grenze des räumlichen Geltungsbereichs der Flächennutzungsplanänderung
-  Sondergebiet - Photovoltaik
-  private Grünfläche
-  Einzelbaum
-  Fläche für die Gewinnung von Bodenschätzen

## VERFAHRENSVERMERKE:

Der Gemeinderat Stetten hat in der Sitzung vom ..... die Aufstellung des Flächennutzungsänderungsplanes beschlossen. Der Aufstellungsbeschluss wurde am ..... ortsüblich bekannt gemacht.

Die frühzeitige Öffentlichkeitsbeteiligung gemäß § 3 Abs. 1 BauGB fand in Form einer öffentlichen Auslegung des Vorentwurfs des Flächennutzungsänderungsplanes in der Fassung vom ..... in der Zeit vom ..... bis ..... in der Geschäftsstelle der Verwaltungsgemeinschaft Dirlewang statt.

Die frühzeitige Beteiligung der Behörden und sonstigen Träger öffentlicher Belange gemäß § 4 Abs. 1. BauGB für den Vorentwurf des Flächennutzungsänderungsplanes in der Fassung vom ..... hat in der Zeit vom ..... bis ..... stattgefunden.

Der Entwurf des Flächennutzungsänderungsplanes in der Fassung vom ..... wurde mit Begründung gemäß § 3 Abs. 2 BauGB in der Zeit vom ..... bis ..... in der Geschäftsstelle der Verwaltungsgemeinschaft Dirlewang öffentlich ausgelegt.

Zu dem Entwurf des Flächennutzungsänderungsplanes in der Fassung vom ..... wurden die Behörden und sonstigen Träger öffentlicher Belange gemäß § 4 Abs. 2 BauGB in der Zeit vom ..... bis ..... beteiligt.

Die Gemeinde Stetten hat mit Beschluss des Gemeinderates vom ..... den Flächennutzungsänderungsplan in der Fassung vom ..... festgestellt.

Die Gemeinde Stetten hat den Flächennutzungsänderungsplan am ..... dem Landratsamt Unterallgäu zur Genehmigung vorgelegt.

Stetten, den .....  
(Unterschrift 1. Bürgermeister)

Das Landratsamt Unterallgäu hat mit Bescheid vom ..... AZ: ..... die Flächennutzungsplanänderung gemäß § 6 BauGB genehmigt.

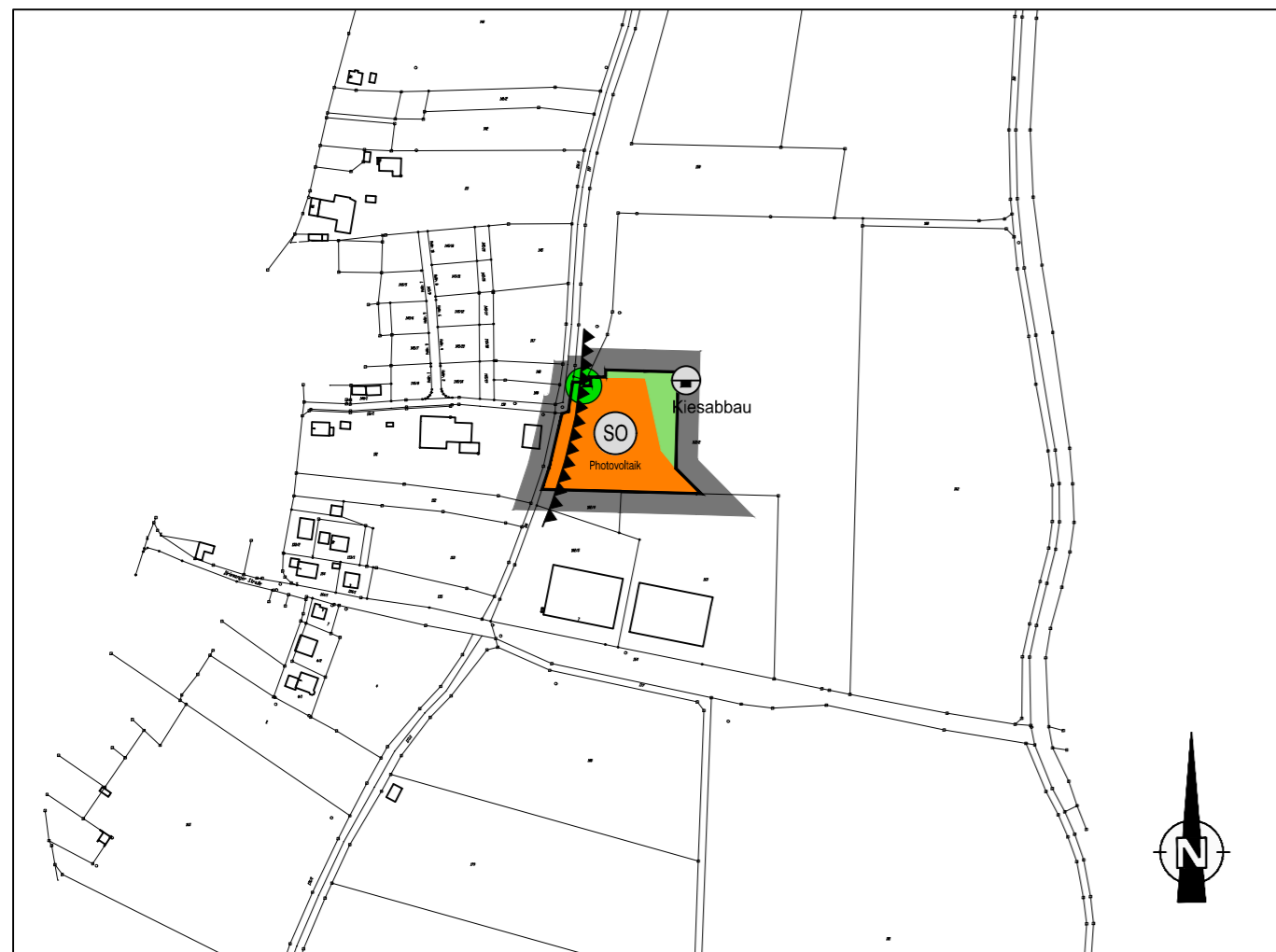
Mindelheim, den .....  
(Unterschrift)

Die Erteilung der Genehmigung wurde am ..... ortsüblich bekanntgemacht.

Der Flächennutzungsplan mit Begründung wird seit diesem Tag zu den üblichen Dienststunden in der Geschäftsstelle der Verwaltungsgemeinschaft Dirlewang zu jedermanns Einsicht bereitgehalten und über dessen Inhalt auf Verlangen Auskunft gegeben. Der Flächennutzungsplan ist damit rechtswirksam. Auf die Rechtsfolgen des § 44 Abs. 3 Satz 1 und 2 sowie Abs. 4 BauGB und die §§ 214 BauGB wird hingewiesen.

Stetten, den .....  
(Unterschrift 1. Bürgermeister)

## Flächennutzungsplanänderung



D					
C					
B					
A					
INDEX	ÄNDERUNG ALTERNATION	BEARBEITER PRINCIPAL	GEZEICHNET DRAWN BY	GEPRÜFT CHECKED BY	DATUM DATE

AUFTRAGGEBER: ORDERED BY:	<b>Gemeinde Stetten</b>	
------------------------------	-------------------------	---

PROJEKTTITEL: PROJECT TITLE:	<b>8. Änderung Flächennutzungsplan mit integriertem Landschaftsplan</b>
---------------------------------	---

PLANBEZEICHNUNG: DRAWING TITLE:	<b>Vorentwurf</b>
------------------------------------	-------------------

PROJEKT-NR.: PROJECT NO.:	1774-405-KCK	MASSTAB: SCALE:	1:5000
------------------------------	--------------	--------------------	--------

<b>KLING CONSULT</b> <small>PLANUNGS- UND INGENIEUR- GESELLSCHAFT FÜR BAUWESEN MBH BAUGRUNDINSTITUT NACH DIN 1054</small> <small>Burgauer Str. 30 · 86381 Krumbach · Tel.: 0 82 82 / 9 94 - 0 Fax: 0 82 82 / 9 94 - 110 · KC@klingconsult.de · www.klingconsult.de</small>	BEARBEITER: PRINCIPAL:	MK	DATUM DATE
	GEZEICHNET: DRAWN BY:	HL/LI	28.01.2019
	GEPRÜFT: CHECKED BY:		
	ZEICHNUNG NR.: DRAWING NO.:		