







-  Grenze des räumlichen Geltungsbereichs
-  Bestehende Wohngebäude und Nebengebäude
-  Vorhandene Grundstücksgrenzen
-  Flurnummer

PROJEKTNR: 21-026  
 Bebauungsplan  
**"Wohnbebauung Warmisried - West"**

  
**DAURER + HASSE**  
 Büro für Landschafts-  
 Orts- und Freiraumplanung

  
 Partnerschaftsgesellschaft  
 Wilhelm Daurer + Meinolf Hasse  
 Landschaftsarchitekten bdlA  
 + Stadtplaner  
 Buchloer Straße 1  
 86879 Wiedergellingen  
 Fon 08241 - 800 64 0  
 info@daurerhasse.de  
 www.daurerhasse.de

Landkreis Unterallgäu  
**Gemeinde Untereggen**  
 VG Dirlewang  
 Marktstraße 19  
 87742 Dirlewang

---

PLANINHALT  
**Geltungsbereich**  
 Fassung vom 06.12.2021

MAßSTAB  
 1:500

Bearbeiter: wd/hn